

## Nieuwsbrief juli 2022

Eerst en vooral mededelen dat gedurende de **maanden juli en augustus** de samenkomsten in De Club doorgaan en dat iedereen zelfs al **vanaf 13u** welkom is.

We beginnen de nieuwsbrief met een klapper van formaat :


Het **Pinksterweekend 2022** (eindelijk eindelijk was het zo ver) : met een 40-tal quiltminnende dames kwamen we samen voor een 4-daagse aan patch- en quiltplezier in Brasserie De Canal in Vilvoorde. Deze locatie werd door iedereen gesmaakt. Mooie zaal waar we allen lekker samen konden zitten, koffie, thee en frisdranken à volonté en de quiltvriendinnen die we al zo lange tijd niet meer hadden gezien.

Er werd genaaid, gebabbeld en gelachen dat het een lieve lust was en elke heerlijke dag werd afgesloten met een lekker diner.



Om af en toe de benen te strekken maakte Moniek een wandeling waarbij ze een aantal quiltmadammen op sleeptouw nam in het Domein Drie Fonteinen., net aan de andere kant van het kanaal.

Ook aan een snuffje cultuur was gedacht : een geleid bezoek aan Het Tuchthuis. Erg gesmaakt die uitleg.





Wil je meer sfeerbeelden zien van dit uiterst aangename Pinksterweekend?

Surf dan naar onze website :

<https://patchmadammekes.wordpress.com/2022/06/20/sfeerbeelden-van-het-pinksterweekend-in-2022/>

Ook de foto's van de Show & Tell kunnen bekeken worden op de website van de Patchmadammekes van Vilvoorde :

<https://patchmadammekes.wordpress.com/2022/06/23/de-show-and-tell-van-het-pinksterweekend-in-2022/>



Uitstapjes naar één of ander quiltevenement waren ook weer aan de orde van de dag, getuige daarvan volgend verslag

### **Amersfoort Quiltmania tour**

Daar zag ik het aankomen ... ik had gelijk, deze avond was mijn vrouwtje eindelijk thuis en vertellen ... Dus zij was met een vriendin vertrokken met de trein naar Nederland.

Namelijk naar Amersfoort, een mooie oude stad met een prachtig historische binnenstad.

Autovrij, wel als kat kan ik dit wel waarderen!

Het verhaal gaat dat deze stad steeds heel trouw was en is aan de Oranjes.

Begrijp ik niet goed ... zijn dat dan sinaasappelen of zo???

Nu ja, verder ging het verhaal van een kerk, namelijk de Sint Joris kerk.

dit moet een heel oude kerk zijn want zij is meermalen vernield geweest.

Dit tijdens de Beeldenstorm, kan ik mij niks bij voorstellen ... maar ook met de bombardementen tijdens de oorlog! En zelfs als oude kat weten wij allen wat dit betekent.

Nu ja, de kerk is helemaal gerenoveerd met orgel en al ....

t' Vrouwtje heeft schijnbaar niet genoeg aan mijn gespin ...

En op deze prachtige locatie ging de tentoonstelling van " De Quiltmania & Tour " door, georganiseerd door Petra Prins Patchwork ... wie dat ook mag zijn ... ook een kattenvrouwtje??

En mijn vrouwtje taterde verder zonder de minste aandacht voor mij, haar trouwe kat!!

Er waren prachtige quilts, gemaakt door dames met ronkende namen!!

Zoals, en hopelijk kan ik het juist miauwen, Brigitte Giblin, Judy Newman, Sue Ross, Karen Styles, Margareth Mew, allemaal grote namen bij de klassieke Patchworkers.

Volgens mijn vrouwtje

was het een hoogdag van de Klassiekers.

Nu ja, het was dan ook in een kerk natuurlijk ...daar gaat mijn vrouwtje altijd op hoogdagen ....

Maar nu was ze toch super enthousiast!!

Venus de Kat (Alias Nadine Van Nevel)





Ook voor een **zijstapje naar bevriende kunstenaars** zijn de patchmadammekes te vinden. Bezoek aan het keramiekatelier in Strombeek.



Keramiek gedraaid door Johny Duerinck

Verder was er de **tentoonstelling in de bibliotheek** van Vilvoorde gedurende de hele maand juni





en de **Quilt in Publiek dag** (QUIP) op zaterdag 18 juni 2022

In 2005 had een liefhebster van breien het geweldige idee om het breien buitenshuis te promoten. Daarvoor ging ze met groepjes gelijkgezinden in openbare gelegenheden breien.

Dit idee hebben de quilters overgenomen en sindsdien is er de jaarlijkse QUIP Day. Door in openbare gelegenheden te gaan quilten, wordt het enthousiasme voor deze hobby op anderen overgebracht.

De QUIP Day is wereldwijd vastgelegd op de derde zaterdag van juni en zodus konden wij, de patchmadammekes, op zaterdag 18 juni plaats nemen onder de houten luifel op de Grote Markt van Vilvoorde. En gelukkig was er de luifel want het was die dag een bloedhete dag.



*Quilt in Publiek*

*18 juni 2022*



Op de **avondmarkt** in Vilvoorde mocht de stand van de Patchmadammekes niet ontbreken. Met speciale dank aan Fernande en Zlatka voor het bevrouwen ervan.



24 JUNI 18-22 uur

**AVOND -** 

**SHOPPING**

**MET**     

**BRADERIJ**

Leuvenestraat (van Grote Markt tot Vijfhoek) en Nowelei (Jean-Baptiste)

**V**     





De volgende dag al het volgende evenement waarop de Patchmaddammekes vertegenwoordigd waren



25/6/22  
10u30-17u

Hart voor Mariah

De kastanjelaar  
Perkestraat 125

2de hands (+ nieuwe)  
**Mini Markt**

Optredens/Demo van  
-viadAns om 12u en 13u30  
-Country Horse dancers - 14u15  
-Rope skipping-15u30 en 16u30  
HANZ -16u tot 16u20

Demo Bloemschikken van 12u30 tot 13u30  
Servetten techniek - 13u30 tot 16 u  
Patchmaddammekes - 14 tot 16 u  
Demo tupperware om 12 u om 15 u en 16u30

Winkel en Diner

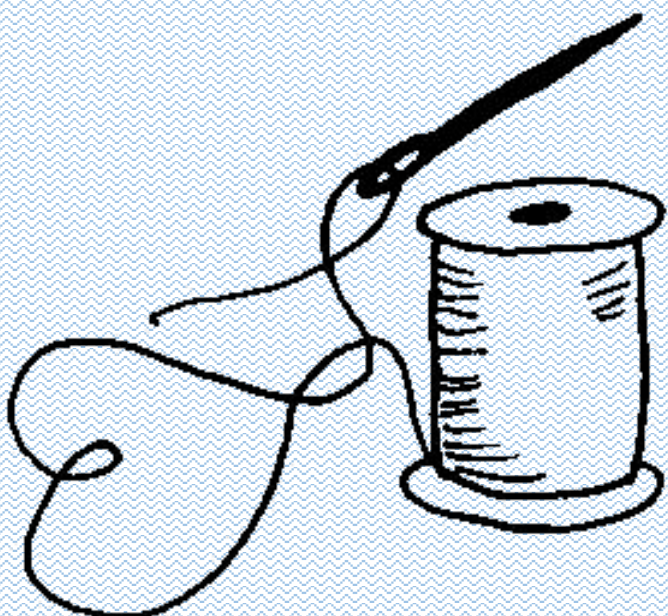


Kinderspeel bij stand  
Fancub Nancy Rambell

Aanwezig!





Ik zou bijna vergeten te vermelden dat er ook een minicursus **festonneren** werd gegeven.





Naast alle tentoonstellingen en activiteiten allerhande wordt er natuurlijk hard gewerkt aan weer een aantal prachtstukken

Mijn juist afgewerkte quilt .  
Het is een leuke kinderquilt  
geworden met prettige  
applicaties .  
Alle stofjes komen uit de  
restenmand .  
En ik heb de quilt de naam "  
Pick-Nick " gegeven .  
Het is de bedoeling dat onze  
kleuters deze zomer in de tuin  
spelen in hun tent  
met deze quilt .  
groetjes , Nadine Van Nevel



Pick Nick quilt van Nadine Van Nevel

Chantale maakt een keigrappige schaapjesquilt. Als je daar niet goed onder kan slapen weet ik het niet meer



Schaapjesquilt Chantale Huybrechts







Nathalie Vandoorne is met een nieuw project gestart en werkt met gedurfde stoffen. Een kleurrijke Dear Jane in de maak?




Nathalie Vandoorne



Nathalie Vandoorne

Altijd zo ijverig en geconcentreerd aan het naaien? Neen hoor, deze foto is genomen nadat ik eerst 1,5 uur had zitten kletsen...maar dan uiteindelijk toch de naald opgenomen



De komende weken zijn we als vereniging niet van plan stil te zitten

Op **09, 10 en 11 september 2022** tentoonstelling **999 Charm Quilt Challenge** in het CC Het Bolwerk in Vilvoorde. We tonen onze creaties gedurende 3 dagen aan het grote publiek.

Op **zondag 18 september 2022** viert Vilvoorde voor de 21<sup>e</sup> keer de **Autovrije Zondag**. Een ideaal moment om die dag ook onze vereniging, De Patchmammekes van Vilvoorde, volop in de aandacht te zetten tijdens de **verenigingenmarkt**.

Eindigen met deze goed gevulde nieuwsbrief doen we met enige activiteit.



## Wandelinspiratie door Geneviève Doeraene

*Depuis de nombreuses années, nous randonnons tous les vendredis avec un groupe d'amis.*

*En ce début d'année, nous sommes partis*

### **à la découverte des terrils campinois**

En Belgique, de nombreux itinéraires pédestres sont balisés de traits horizontaux blancs et rouges : ce sont les sentiers de Grande Randonnée (GR). Il en existe dans beaucoup de pays et ces parcours se jouent volontiers des frontières. C'est le cas, par exemple, du GR 12 Amsterdam - Bruxelles - Paris ou du GR 5 Mer du Nord - Méditerranée qui relie les Pays-Bas à Nice en traversant nos provinces d'Anvers, de Limbourg et de Liège.

Chez nous, il existe, depuis une quinzaine d'années, un « sentier des Terrils » (GR 412), tracé tout au long des anciens sites charbonniers de Wallonie, depuis celui de Bernissart, le plus occidental, à la frontière franco-belge, jusqu'à celui de Blegny-Mine, au Pays de Herve. Long d'un plus de 300 kilomètres, il côtoie – en les escaladant parfois – de nombreux terrils des bassins du Borinage, du Centre, de la région de Charleroi et de la Meuse liégeoise.

Les terrils, ce sont des collines artificielles érigées aux 19<sup>e</sup> et 20<sup>e</sup> siècles par l'accumulation des déchets de l'extraction du charbon. Notre pays en compterait environ 900 sur l'axe Haine-Sambre-Meuse, dont 300 considérés comme sites majeurs. En Wallonie, depuis la fermeture du dernier charbonnage en 1984, ils sont devenus, en quelque sorte, pour la plupart, des collines (voire des montagnes) vertes, la végétation ayant progressivement envahi leurs flancs et ils font désormais partie du patrimoine historique, écologique et paysager.

C'est à Bernissart qu'en septembre 2021, avec quelques amis – comme nous, presque tous du troisième âge (parfois même largement entamé...) – nous avons entrepris d'arpenter le sentier des Terrils, à raison d'une sortie chaque vendredi. Au programme, dix-huit étapes d'une vingtaine de kilomètres. Notre groupe, issu principalement du centre du pays, se déplace en transports en commun, ce qui lui impose parfois un supplément de quelques kilomètres afin de se connecter au réseau de la SNCB ou à celui des bus TEC, pas toujours bien dense au sud du pays.

Le plus âgé d'entre nous, randonneur confirmé, dans sa quatre-vingtième année, a parcouru le même itinéraire que le groupe en trente-six étapes, randonnant seul en début de semaine et rejoignant ses amis le vendredi pour la seconde moitié de chaque étape, en s'épargnant toutefois, ça et là, l'une ou l'autre ascension.

Lorsque, au terme de notre dernier jour de randonnée, rassemblés au sommet du terril de l'ancienne mine de Blegny, nous décelâmes quelques aspérités tout au bout d'un horizon

sans grand relief, l'envie nous prit de partir à la découverte de quelques terrils supplémentaires, ceux de l'ancien bassin charbonnier campinois.

Le passé minier limbourgeois est relativement récent et fort court, puisque la première extraction du charbon y débuta en 1917 et que le dernier puits fut définitivement fermé en 1992. Sept sites furent en activité : Winterslag de 1917 à 1988, Beringen de 1922 à 1989, Eisden de 1923 à 1987, Zwartberg de 1924 à 1966, Waterschei de 1924 à 1987, Zolder de 1930 à 1992 et Houthalen de 1938 à 1992.

Si, du site de Zwartberg, il ne subsiste que des cités-jardins et un seul terril, celui de Houthalen a complètement disparu au profit d'une zone industrielle. Mais les autres ont fait l'objet de judicieux aménagements afin de les rendre attractifs au tourisme de loisir et familial. La plupart des anciens bâtiments miniers y ont ainsi été conservés en l'état, ou sont devenus musées, salles de cinéma ou de congrès, voire même, pour celui d'Eisden, un centre commercial réputé, Maasmechelen-Village.

Lors de nos excursions pédestres, nous n'avons guère approfondi ces aspects culturels ou touristiques, puisque notre objectif était de partir à l'assaut des terrils. Des onze qui subsistent dans le Limbourg, neuf sont accessibles sans aucun danger et sans grande difficulté. Ils sont le plus souvent desservis par de bons chemins et bénéficient d'aménagements tels que des tables d'orientation, des bancs et même parfois des escaliers. Notre groupe (y compris les plus âgés) a gravi ces neuf terrils au cours de cinq journées de randonnée. Afin d'adapter nos sorties aux goûts et aux forces de chacun, nous avons prévu, chaque fois, un parcours de base d'une dizaine de kilomètres et un autre d'une vingtaine.

## **Beringen**

La plupart des bâtiments qui composaient le siège ont été préservés, notamment les deux chevalements (\*) et l'immense triage-lavoir. On peut aussi voir les bâtiments des machines d'extraction, les tours de refroidissement, les anciens ateliers ainsi que la centrale électrique. Beringen possède aussi un remarquable musée de la Mine... et deux terrils, hauts de 60 et de 100 mètres. Le plus proche est aménagé en terrain d'aventures et on atteint son sommet, au choix, par une directissime munie de cordes, par un chemin accessible aux poussettes, voire même par un escalier. L'ascension du plus grand, sur un chemin en pente assez douce, s'achève par une volée de marches. Vues imprenables depuis les deux éminences, entièrement dégagées.

Plusieurs itinéraires balisés de rouge, de bleu, de vert ou de jaune, guident les visiteurs à l'intérieur du site et dans les quartiers ouvriers et les emmènent vers le sommet des deux terrils (\*\*). Nous nous en sommes largement inspirés pour préparer notre randonnée, en y ajoutant une touche personnelle. Pour la version longue de 19,9 kilomètres, nous avons, en effet, démarré de la gare de Leopoldsburg, après avoir pris, à Hasselt, la correspondance avec le train pour Mol. Deux heures plus tard, ceux qui avaient opté pour la randonnée de 10,4 kilomètres ont entamé leur marche à la gare de Beverlo. Comme la progression du second groupe est plus lente que la première, les deux groupes se sont rejoints après l'ascension du second terril, avant de reprendre ensemble le train à la gare de Beverlo.



(\*) Le chevalement est la structure qui sert à descendre et remonter les mineurs, ainsi que le minerai, via une cage d'ascenseur.

(\*\*) Une source d'inspiration : <https://www.wandeleninlimburg.be/nl/routes/134900075/>

## Eisden

Outre deux chevalements et quatre terrils, le site de l'ancienne mine d'Eisden doit une bonne part de son charme au grand étang dont nous avons longtemps suivi la rive.

Des quatre terrils, le plus haut, le « Rode terril », est inaccessible car il est exploité pour son schiste. Nous l'avons aperçu bien avant de prendre beaucoup de plaisir à grimper jusqu'aux trois autres sommets, d'où la vue est chaque fois époustouflante sur le lac et sur un horizon particulièrement étendu, d'où émergent d'autres terrils campinois.

Après une échappée au cœur du parc national « Hoge Kempen », notre groupe « longue distance » s'élança d'abord à l'assaut des « Tweelingterrils » : un premier sommet à 133 mètres d'altitude, au terme d'une grimpe de 93 mètres, suivie d'une brève séquence « descente-montée », avant le second sommet à 126 mètres. Un exercice sportif, jamais dangereux, dans une végétation d'arbres et d'arbustes avec, tout en haut, la récompense d'un point de vue panoramique et d'un banc.

Après la traversée d'un pimpant village de vacances, nous sommes tous montés au sommet du « Lange terril ». Un effort ascendant, pas bien méchant, de 68 mètres de dénivelé, avant de descendre doucement en direction d'un plus petit lac et d'achever en beauté notre périple à... Maasmechelen-Village.

À noter que nous avons basé nos itinéraires sur des chemins et sentiers balisés de signes de différentes couleurs. (\*)

Notre premier groupe s'était ébranlé, au terme d'un assez long trajet en bus depuis la gare de Hasselt, pour une randonnée de 18,7 kilomètres, deux heures avant ceux qui parcoururent 10,6 kilomètres, à une allure un peu plus lente. Tous furent heureux de se retrouver pour le verre de l'amitié, avant de reprendre ensemble le bus et le train.

(\*) Une source d'inspiration :

<https://www.routeyou.com/nl-be/route/view/3145812/recreatieve-wandelroute/eisden-mijnterril-wandeling-11-km>

## Waterschei

Aujourd'hui, le bâtiment principal du site minier attire tous les regards. Devenu un haut lieu de la technologie, de l'énergie et de l'innovation, il accueille réunions, assemblées et congrès. Il présente, en outre, des machines et des outils qui furent utilisés dans les mines du Limbourg. L'ancien charbonnage s'est aussi enrichi de nouvelles constructions, tandis que le bâtiment d'extraction, celui de la ventilation, la passerelle et le chevalement ont fait l'objet de rénovations.

Le site, baptisé Thor Park, offre également un environnement naturel de trente hectares. Il forme une belle toile de fond pour toutes sortes d'activités, présente plusieurs aires de détente et donne accès au parc national de la Haute Campine, à pied ou via un réseau de pistes cyclables.

Nos deux itinéraires ont été inspirés, en grande partie, par un balisage existant, en y apportant toutefois quelques modifications, de manière à nous permettre d'escalader les deux terrils de l'ancien charbonnage (\*). Le plus haut culmine à 199 mètres (soit 119 mètres plus haut que sa base), ses flancs sont boisés et un chemin aisé conduit jusqu'à une vingtaine de mètres de son sommet. L'autre terril, plus modeste, est entièrement découvert et l'accès à son sommet panoramique, d'un dénivelé de 85 mètres, est facilité par des escaliers. Tous nos randonneurs ont apprivoisé ces deux terrils sans trop de peine. Les moins costauds, sur une distance de 9,7 kilomètres, avaient entamé leur périple deux heures après ceux qui avaient préféré celui de 19,9 kilomètres. Tous se regroupèrent à la descente du second terril, pour un agréable final, en partie sur des caillebotis, avant de rejoindre la gare de Genk par un bref trajet en bus.

À noter que la version la plus longue de nos randonnées passait non loin du terril de l'ancienne mine de Zwartberg qui, complètement envahi par la végétation et devenu réserve naturelle, est clôturé et donc inaccessible.

(\*) Notre source d'inspiration : <https://storymaps.arcgis.com/stories/b6f758adda7f448abdf555cfef334951?>

## Zolder

La mine de Zolder fut la dernière à fermer, en 1992, après 62 ans d'activité. La quasi-totalité de ses bâtiments ont été reconvertis et accueillent désormais, notamment, une école pour l'éducation des adultes, un centre pour la construction durable, un centre culturel et l'on peut y visiter l'usine d'air frais, qui alimentait toutes les galeries en oxygène.

Pour le tracé de nos randonnées, nous nous sommes procuré la brochure « Limburgse heuvels : van Bolderberg tot mijnterril Heusden-Zolder », ([www.groenehalte.be](http://www.groenehalte.be)). Elle décrit une large boucle de 30 kilomètres au départ de la gare de Zolder, en passant par celle de Heusden et par le site minier de Zolder. Nous l'avons quelque peu raccourcie pour la ramener à 23,1 kilomètres en l'entamant à l'arrêt Bolderberg-Kerk du bus au départ de la gare de Hasselt. Après un parcours varié, entre bois et campagne, cet itinéraire atteint la gare de Zolder, où ceux d'entre nous qui, plus lents, avaient opté pour un parcours « mini » de 11,2 kilomètres, étaient arrivés une petite heure auparavant, directement par le train venant de la gare de Hasselt. Après quelques flâneries dans d'agréables quartiers au sein d'une cité propre, construite pour le logement du personnel de la mine, nous atteignîmes le pied du terril. Tout en longueur, il culmine à l'altitude de 155 mètres, 80 mètres plus haut que sa base. Son ascension, en pente fort raisonnable – puisque la montée est longue de 1,2 kilomètre – ménage tout au long des vues bien dégagées, car des moutons gèrent efficacement la végétation de ce site, classé en réserve naturelle. Par le même chemin, nous en sommes redescendus tous ensemble puis, à travers quelques espaces boisés, nous sommes arrivés à l'ancien charbonnage, au pied de son impressionnant chevalement. À proximité, nous avons repris le train pour Hasselt à la gare de Zolder.

## Winterslag

Pour achever en beauté notre escapade minière en province de Limbourg, nous avons traversé plusieurs sites typiquement campinois : bruyère, sable, forêt et petits dénivelés, grâce à une



description, remarquablement détaillée, découverte sur le site <https://wandelgidszuidlimburg.com/wp-content/uploads/word/1306.pdf>, d'une boucle de 17,7 kilomètres dont l'origine et l'arrivée sont situées à l'entrée de l'ancien charbonnage, d'un accès aisé en quelques arrêts de bus depuis la gare de Genk. Nous y avons adapté une version plus courte (11,2 km), au départ de l'arrêt « Zonhoven-De Teut » (du bus en provenance de Hasselt). Et, au final, nous avons tous grimpé sur un terril énorme, dénudé, dont le sommet, accessible par des pistes en pente très raisonnables, domine, à 174 mètres d'altitude, d'une centaine de mètres la lande environnante et les anciennes installations minières, fort bien conservées.

La mine de Winterslag, qui cessa ses activités en 1988, a la particularité de posséder le plus ancien et le plus récent de tous les chevalements du bassin campinois : le premier date de 1915 alors que le second, le plus haut de Belgique mesure 60 mètres. Winterslag possède également un remarquable musée, C-Mine, établi dans l'ancienne centrale énergétique, qui emmène le visiteur, par un parcours interactif, dans le passé minier.

*C'est avec beaucoup de plaisir et d'enthousiasme que j'ai conduit mon groupe dans ce bel environnement. Si le cœur vous en dit de suivre certaines de nos traces campinoises, je vous transmettrai bien volontiers les fichiers .gpx des randonnées qui vous intéressent.*

*Geneviève Doeraene*



Beringen



Eisden



Waterschei  
Zolder



### **Bijeenkomsten** van de patchmammekes van Vilvoorde in Café De Club

Elke maand : laatste donderdag vanaf 13u, we blijven ook 's avonds tot 22u

Elke week : donderdag vanaf 18u t/m 22u

Adres lokaal : Café De Club, Toekomststraat 68, Vilvoorde.

We gaan ook regelmatig naar Het Huys van Ukkel Calevoet, vanaf 10u t/m 16u  
(lunch mee nemen, dranken beschikbaar).

Data op aanvraag via mail : [patchmammekes@gmail.com](mailto:patchmammekes@gmail.com)